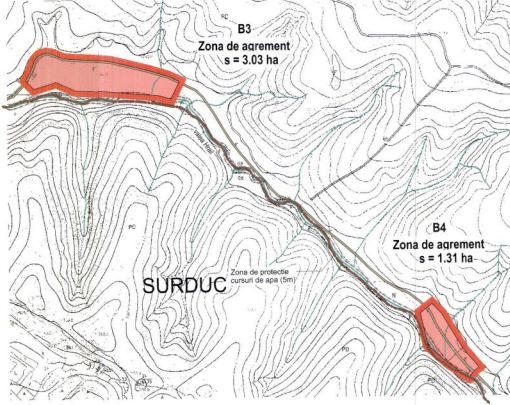
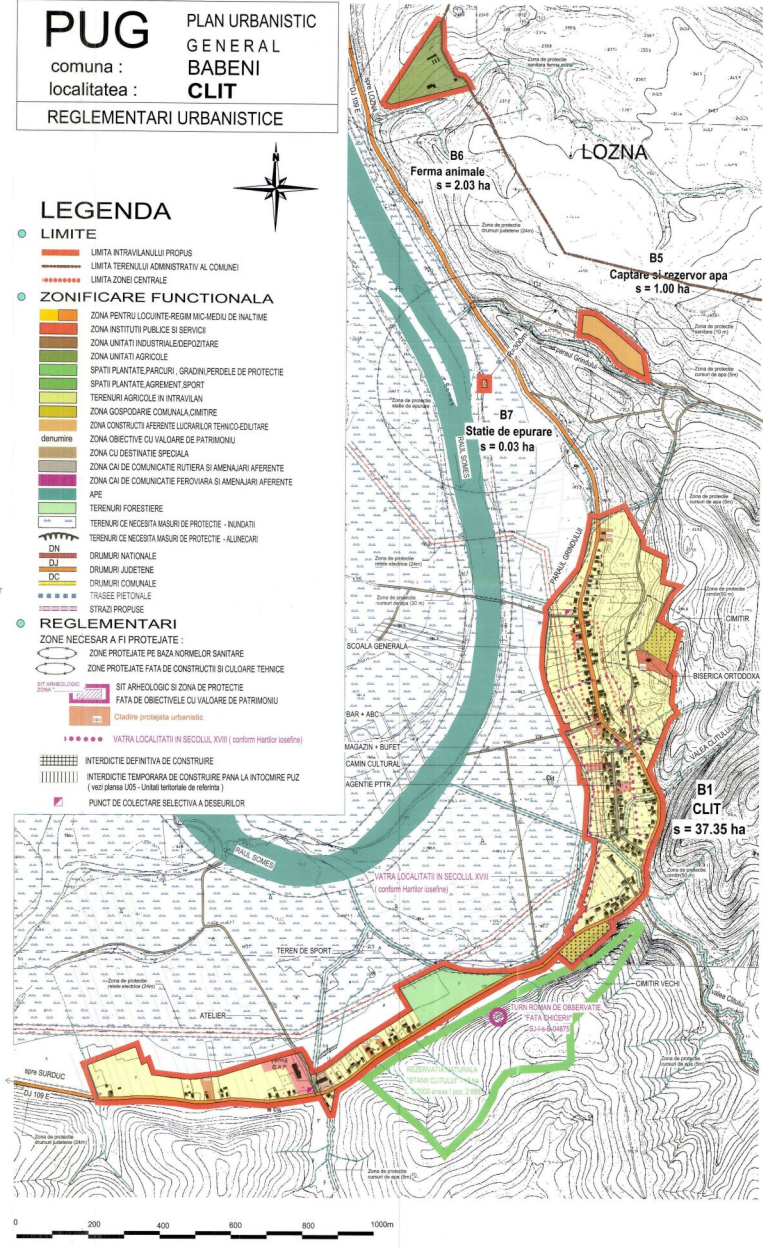


**PUG** PLAN URBANISTIC GENERAL  
 comuna : BABENI  
 localitatea : CLIT  
 REGLEMENTARI URBANISTICE

**LEGENDA**

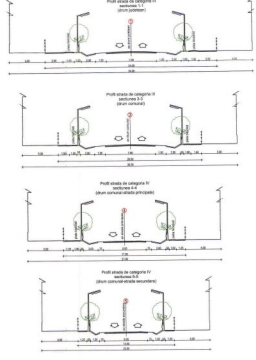
- LIMITE**
- LIMITA INTRAVILANULUI PROPRIU
  - LIMITA TERENULUI ADMINISTRATIV AL COMUNEI
  - LIMITA ZONEI CENTRALE
- ZONIFICARE FUNCTIONALA**
- ZONA PENTRU LOCUINTE-REGIM MIC-MEDIU DE INALTIME
  - ZONA INSTITUTI PUBLICE SI SERVICII
  - ZONA UNITATI INDUSTRIALE/DEPOZITARE
  - ZONA UNITATI AGRICOLE
  - SPATII PLANTATE PARCURI, GRADINI, PEREDELE DE PROTECTIE
  - TERENURI AGRICOLE IN INTRAVILAN
  - ZONA DEPOSEDARE COMUNALA/CIMITIRE
  - ZONA CONSTRUCTII LIBERE/LICENLARILOR TEHNICO-EDILITARE
  - ZONA OBIECTIVE CU VALOARE DE PATRIMONIUM
  - ZONA CU DESTINATIE SPECIALA
  - ZONA CAI DE COMUNICATIE RUTIERA SI AMENAJARI AFERENTE
  - ZONA CAI DE COMUNICATIE FEROVIERA SI AMENAJARI AFERENTE
  - APE
  - TERENURI FORESTIERE
  - TERENURI CE NECESSITA MASURI DE PROTECTIE - INUNDATII
  - TERENURI CE NECESSITA MASURI DE PROTECTIE - ALUNECARI
- REGLAMENTARI**
- ZONE NECESAR A FI PROTEJATE : ZONE PROTEJATE PE BAZA NORMELOR SANITARE
  - ZONE PROTEJATE FATI DE CONSTRUCTII SI CULOARE TEHNICE
  - SIT ARHEOLOGIC SI ZONA DE PROTECTIE
  - FATA DE OBIECTIVELE CU VALOARE DE PATRIMONIUM
  - Clasificarea protejatiilor urbanistice
  - VATRA LOCALITATII IN SECOLUL XVII ( conform Hartilor sosefiie)
  - INTERDICTIE DEFINITIVA DE CONSTRUIRE
  - INTERDICTIE TEMPORARA DE CONSTRUIRE PANA LA INTOCMIRE PLIZ ( vezi planul U05 - Unitati teritoriale de referinta )
  - PUNCT DE COLECTARE SELECTIVA A DESEURILOR



**LOCALITATEA CLIT**  
 BILANT AL TERITORIULUI INTRAVILAN PROPUS PE TRUPURI

SIMBOL TRUP	DENUMIRE TRUP	SUPRAFATA (ha)
B1	Localitatea Clit	37.35
B2	Cabana Ocol Silvic	0.25
B3	Zona de agrement	3.03
B4	Zona de agrement	1.31
B5	Caplatare si rezervor apa	1.00
B6	Ferma de animale	2.03
B7	Statie de epurare	0.63
<b>TOTAL</b>		<b>45.00</b>

EXTINDERE INTRAVILAN = 10.72 ha



**LOCALITATEA CLIT**  
 BILANT TERITORIAL PE CATEGORII DE FOLOSITA PENTRU TERENURILE DIN INTRAVILAN

ZONE FUNCTIONALE	EXISTENT		PROPUS	
	SUPRAFATA (ha)	PROCENT % din total intravilan	SUPRAFATA (ha)	PROCENT % din total intravilan
LOCUINTE SI FUNCTIONAL COMPLEMENTARE	25.68	74.90	28.73	63.84
UNITATI INDUSTRIALE SI DEPOZITE	0.66	1.90	0.25	0.56
UNITATI AGRICOL-ZOOTECNICE	-	-	2.03	4.51
INSTITUTI SI SERVICII DE INTERES PUBLIC	0.39	1.10	5.68	12.62
CAI DE COMUNICATIE SI TRANSPORT	2.40	7.00	3.39	7.53
RUTIER din care :				
Drumuri județene			2.34	-
Drumuri comunale			1.05	-
Strazi			-	-
FEROVUAR	-	-	2.30	5.12
SPATII VERZI/SPORT/AGREMENT/PROTECTIE	0.54	1.60	1.63	2.29
CONSTRUCTII TEHNICO-EDILITARE	1.34	3.90	1.31	2.91
DEPOSEDARE COMUNALA/CIMITIRE	3.92	8.90	0.28	0.62
DESTINATIE SPECIALA				
APE + TERENURI LIBERE				
<b>TOTAL INTRAVILAN</b>	<b>34.29</b>	<b>100.00</b>	<b>45.00</b>	<b>100.00</b>

**ART-STUDIO**  
 nr. Planului nr. 4  
 nr. Acc. 0200 82000

PLAN URBANISTIC GENERAL al comunei BABENI  
 Amplasament : Babeni, comuna BABENI  
 Beneficiar : Primăria comunei BABENI

PLAN URBANISTIC GENERAL al comunei BABENI  
 Titlu planșă : 1/2000  
 Proiectant : ing. Diana Neșu  
 Verificator : ing. Diana Neșu  
 Data : 2012

nr. contract : 1000000000  
 nr. proiect : 1/2000  
 PLAN URBANISTIC GENERAL al comunei BABENI  
 REGULAMENTUL URBANISTIC al comunei BABENI

1005  
 2012.05.01